




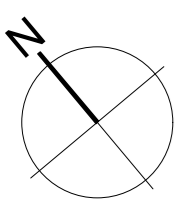
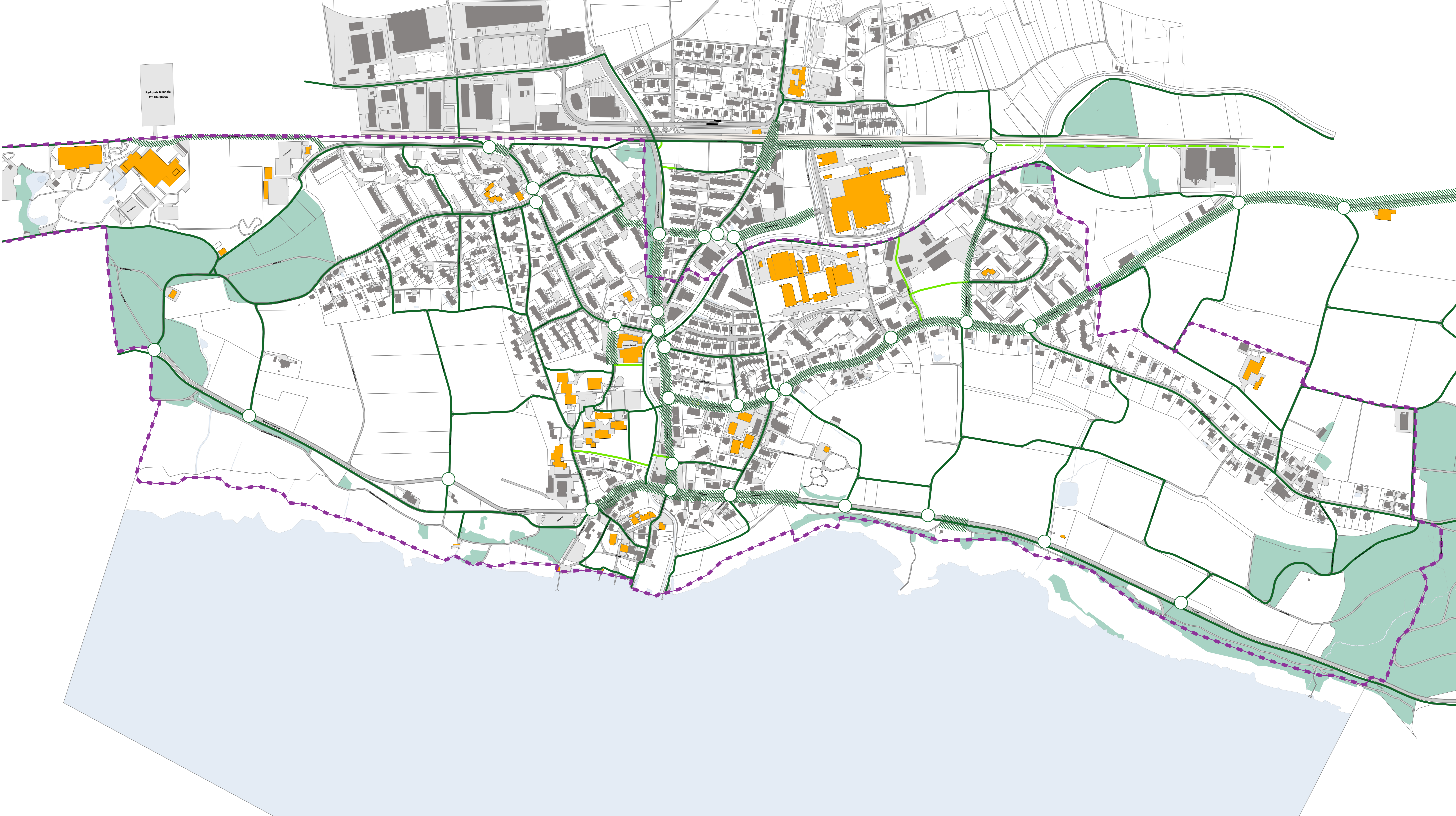
Gemeinde Greifensee

Netzplan Radverkehr

Gesamtverkehrskonzept Greifensee

Legende

-  vorhandene Verbindung
-  vorhandene Verbindung mit Problemen/Mängeln
-  Querungsmangel oder fehlende Querungsmöglichkeit
-  Netzergänzung
-  Veloschnellroute (Kantonale Planung)
-  Wichtige Ziele
-  Gemeindegrenze



Mst. 1 : 3'000

0 60 120 m

Büro für Verkehrsplanung
 Prof. Dipl.-Ing. Klaus Zweibrücken
 Laufferweg 7, CH-8006 Zürich

Tel: 044 364 39 81
 zweibruecken@bluewin.ch

Planbearbeitung:
 Florian Weibel, Stefanie Bregenzer
 04. Januar 2021