










## Legende




### Prioritätsgebiete Wärmeverbund

- P1 Wärmeverbund Zusammenschluss, 1. Holz, 2. Biogas (M1) 
- P1a Wärmeverbund Ocht, 1. Holz, 2. Biogas (M1) 
- P1b Wärmeverbund Müllerwis, 1. Holz, 2. Biogas (M1) 
- P1c Wärmeverbund Unholz, 1. Holz, 2. Biogas (M1) 
- P1d Wärmeverbund Am Pfisterhölzli, 1. Holz, 2. Biogas (M1) 
- P1e Wärmeverbund Grafenwies/Meierwis, 1. Holz 2. Biogas (M1) 

### Erwartungsgebiet Wärmeverbund

- E1 Wärmeverbund Sagiareal, 1. Industrieabwärme, 2. Holz (M2) 

### Weitere Elemente

- Wald 
  - Gewässer 
  - Gasleitungen 
- Wärmenutzungsatlas Stand 03.06.2021 (<https://maps.zh.ch>)

